



GOBIERNO
DE ESPAÑA

MINISTERIO
DE AGRICULTURA Y PESCA,
ALIMENTACIÓN Y MEDIO AMBIENTE

SECRETARÍA GENERAL DE
AGRICULTURA Y ALIMENTACIÓN

DIRECCIÓN GENERAL DE
DESARROLLO RURAL Y POLÍTICA
FORESTAL

INCENDIOS FORESTALES DEL 1 DE ENERO AL 30 DE SEPTIEMBRE DE 2017

DATOS PROVISIONALES DE 2017 PROPORCIONADOS POR LAS COMUNIDADES AUTÓNOMAS

Año	2007 (01-01 a 30/09)	2008 (01-01 a 30/09)	2009 (01-01 a 30/09)	2010 (01-01 a 30/09)	2011 (01-01 a 30/09)	2012 (01-01 a 30/09)	2013 (01-01 a 30/09)	2014 (01-01 a 30/09)	2015 (01-01 a 30/09)	2016 (01-01 a 30/09)	MEDIA (01-01 a 30/09)	2017** (01-01 a 30/09)
Nº CONATOS (<1 ha)	5.561	6.679	8.952	7.139	8.405	9.916	6.671	6.121	6.875	5.767	7.209	7.382
Nº INCENDIOS (>= 1 ha)	2.445	3.995	5.367	3.644	4.113	5.289	2.592	3.018	3.116	1.928	3.551	4.360
TOTAL SINIESTROS	8.006	10.674	14.319	10.783	12.518	15.205	9.263	9.139	9.991	7.695	10.760	11.742
VEGETACION LEÑOSA												
Sup. Arbolada (ha)	28.645,21	8.207,19	39.996,52	9.964,83	11.554,31	82.810,08	16.288,09	8.169,54	25.536,34	23.240,60	25.441,27	39.657,05
Sup. Matorral y Monte Abierto (ha)	33.682,13	30.919,07	65.411,05	37.290,96	34.390,36	115.072,34	28.937,88	31.017,60	42.566,33	31.171,05	45.045,88	56.554,13
VEGETACION HERBACEA												
Sup. Pastos y Dehesas (ha)	12.124,72	8.545,83	11.812,64	5.050,27	9.585,41	17.786,86	9.790,01	7.863,30	10.738,72	5.687,11	9.898,49	9.468,40
SUP. FORESTAL (ha)	74.452,06	47.672,09	117.220,21	52.306,06	55.530,08	215.669,28	55.015,98	47.050,44	78.841,39	60.098,76	80.385,64	105.679,58
% SUP. AFECTADA / S.F. NACIONAL	0,268	0,172	0,423	0,189	0,200	0,778	0,198	0,170	0,284	0,217	0,290	0,381
Nº GRANDES INCENDIOS (>500 ha)	14	6	35	11	9	41	16	7	14	21	17	22

En superficie no arbolada, cuando en los datos provinciales no se ha hecho distinción entre vegetación leñosa y herbácea, se ha considerado toda la superficie como "Matorral y Monte Abierto"

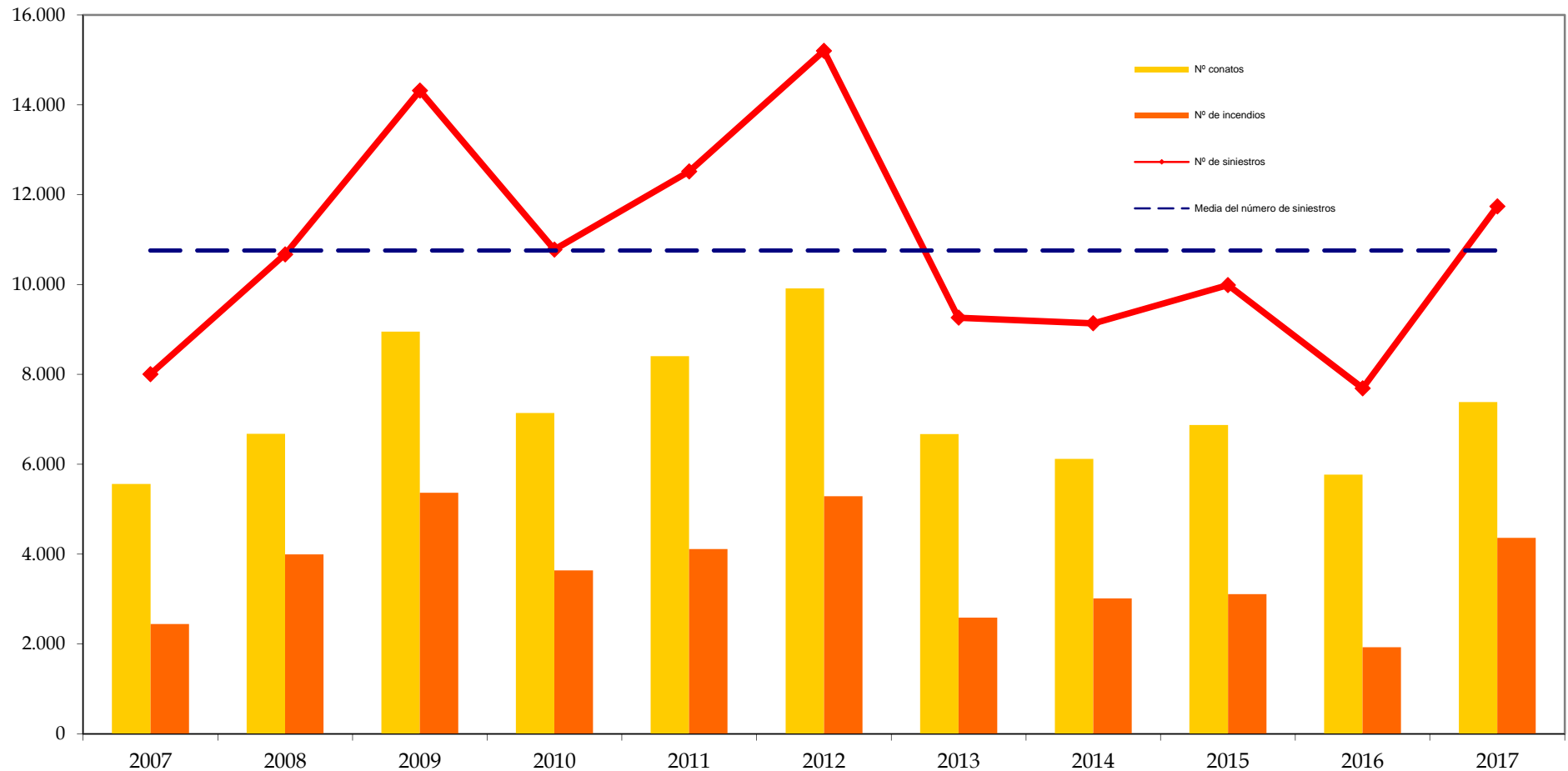


GOBIERNO DE ESPAÑA

MINISTERIO DE AGRICULTURA Y PESCA, ALIMENTACIÓN Y MEDIO AMBIENTE

SECRETARÍA GENERAL DE AGRICULTURA Y ALIMENTACIÓN
DIRECCIÓN GENERAL DE DESARROLLO RURAL Y POLÍTICA FORESTAL

EVOLUCIÓN CONATOS- INCENDIOS DEL 1 DE ENERO AL 30 DE SEPTIEMBRE 2007-2017



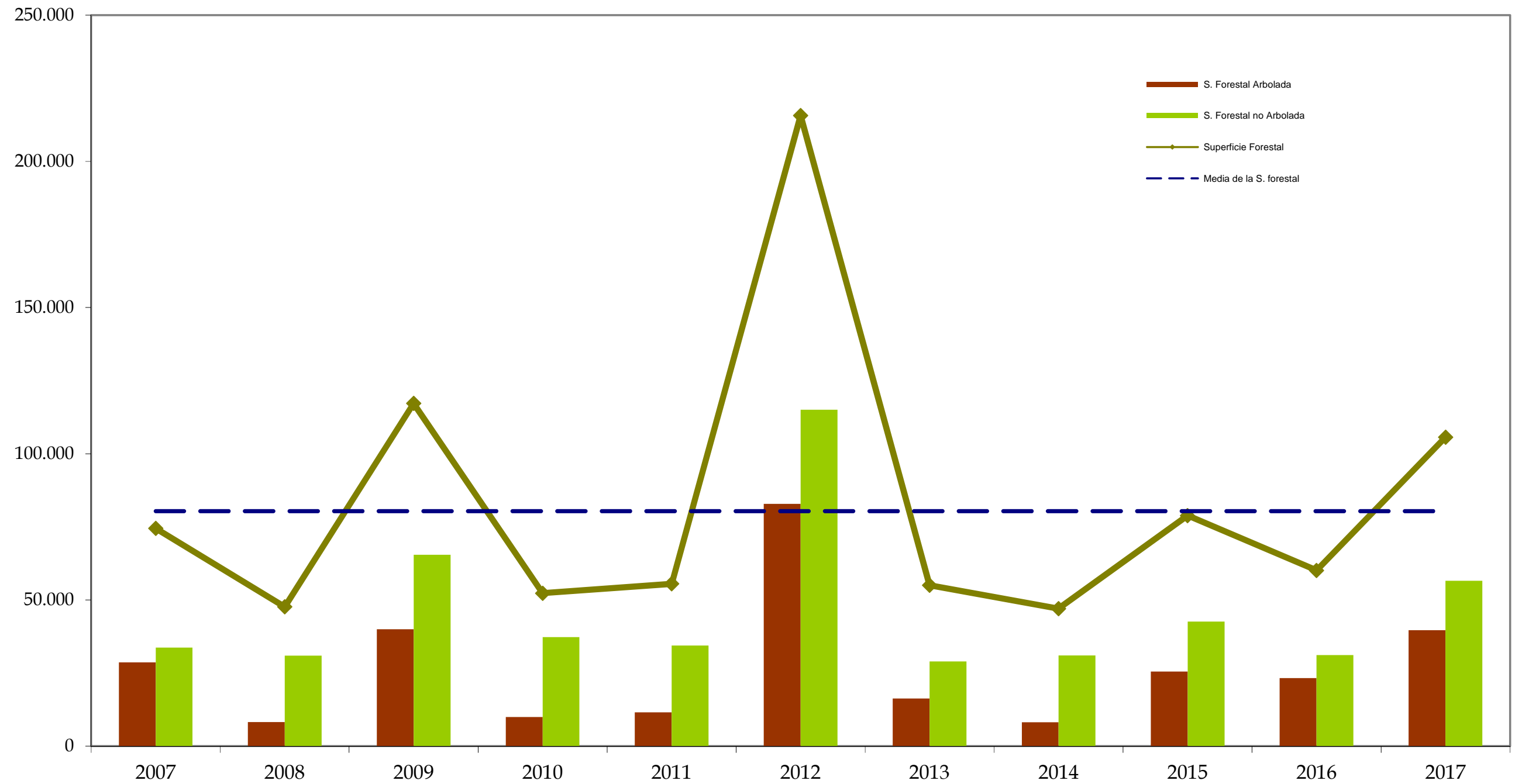


GOBIERNO DE ESPAÑA

MINISTERIO DE AGRICULTURA Y PESCA, ALIMENTACIÓN Y MEDIO AMBIENTE

SECRETARÍA GENERAL DE AGRICULTURA Y ALIMENTACIÓN
DIRECCIÓN GENERAL DE DESARROLLO RURAL Y POLÍTICA FORESTAL

EVOLUCIÓN SUPERFICIES FORESTALES DEL 1 DE ENERO AL 30 DE SEPTIEMBRE 2007-2017





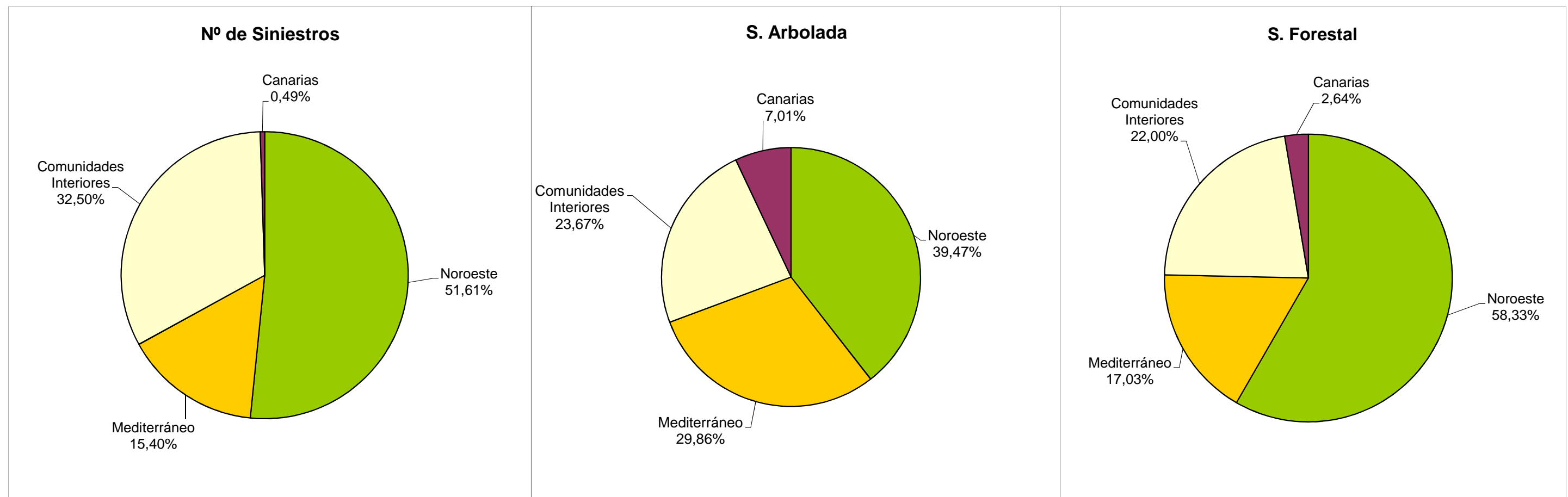
GOBIERNO DE ESPAÑA

MINISTERIO DE AGRICULTURA Y PESCA, ALIMENTACIÓN Y MEDIO AMBIENTE

SECRETARÍA GENERAL DE AGRICULTURA Y ALIMENTACIÓN

DIRECCIÓN GENERAL DE DESARROLLO RURAL Y POLÍTICA FORESTAL

INCENDIOS FORESTALES DEL 1 DE ENERO AL 30 DE SEPTIEMBRE DE 2017



NOROESTE: Comprende las Comunidades Autónomas de Galicia, Asturias, Cantabria y País Vasco y las provincias de León y Zamora.

MEDITERRÁNEO: Comprende las Comunidades Autónomas costeras con el mar Mediterráneo, incluyendo sus provincias interiores.

CANARIAS: Incluye todo el archipiélago canario.

COMUNIDADES INTERIORES: Comprende las provincias del resto de Comunidades no costeras, excepto León y Zamora