

INCENDIOS FORESTALES DEL 1 DE ENERO AL 17 DE JUNIO DE 2018

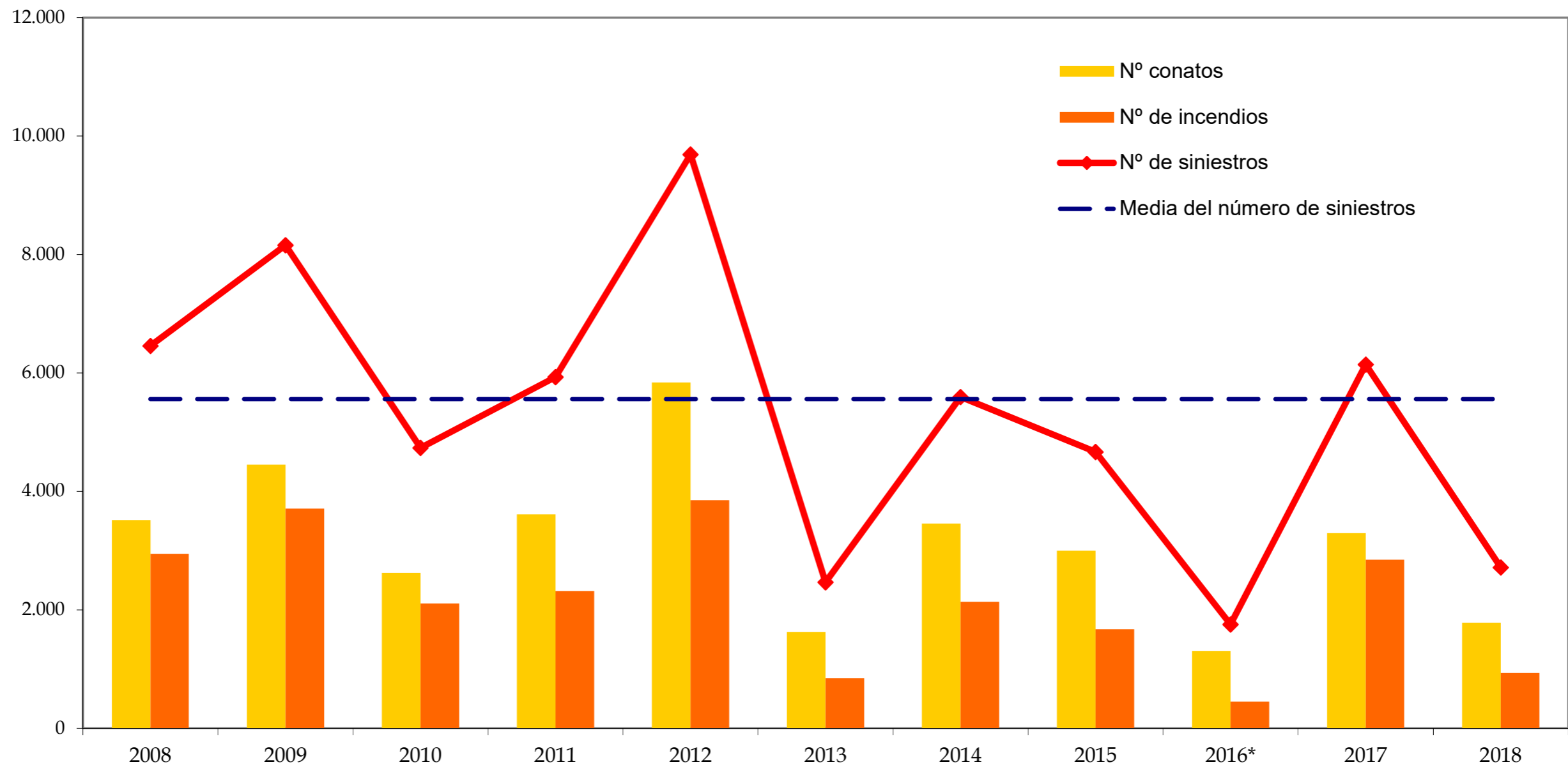
DATOS PROVISIONALES DE 2018 PROPORCIONADOS POR LAS COMUNIDADES AUTÓNOMAS

Año	2008 (01-01 a 17-06)	2009 (01-01 a 17-06)	2010 (01-01 a 17-06)	2011 (01-01 a 17-06)	2012 (01-01 a 17-06)	2013 (01-01 a 17-06)	2014 (01-01 a 17-06)	2015 (01-01 a 17-06)	2016* (01-01 a 17-06)	2017* (01-01 a 31-05)	MEDIA (01-01 a 17-06)	2018 (01-01 a 17-06)
Nº CONATOS (<1 ha)	3.513	4.452	2.625	3.613	5.841	1.622	3.459	2.995	1.306	3.293	3.272	1.783
Nº INCENDIOS (>= 1 ha)	2.946	3.707	2.109	2.318	3.849	841	2.133	1.671	448	2.847	2.287	932
TOTAL SINIESTROS	6.459	8.159	4.734	5.931	9.690	2.463	5.592	4.666	1.754	6.140	5.559	2.715
VEGETACION LEÑOSA												
Sup. Arbolada (ha)	3.637,91	5.791,18	2.580,56	4.559,50	12.152,25	1.474,70	3.940,16	2.596,65	608,84	7.095,31	4.443,71	1.489,82
Sup. Matorral y Monte Abierto (ha)	24.110,56	29.168,46	15.529,83	22.261,73	49.486,24	5.643,27	23.030,46	13.176,72	2.017,49	28.262,35	21.268,71	6.557,98
VEGETACION HERBACEA												
Sup. Pastos y Dehesas (ha)	4.796,47	4.617,15	2.406,85	4.277,98	8.820,58	1.654,09	4.360,06	3.326,83	287,31	2.899,00	3.744,63	792,43
SUP. FORESTAL (ha)	32.544,94	39.576,79	20.517,24	31.099,21	70.459,07	8.772,06	31.330,68	19.100,20	2.913,64	38.256,65	29.457,05	8.840,23
% SUP. AFECTADA / S.F. NACIONAL	0,117	0,142	0,074	0,112	0,253	0,032	0,113	0,069	0,010	0,138	0,106	0,032
Nº GRANDES INCENDIOS (>500 ha)	3	5	2	5	14	1	4	1	2	6	4	1

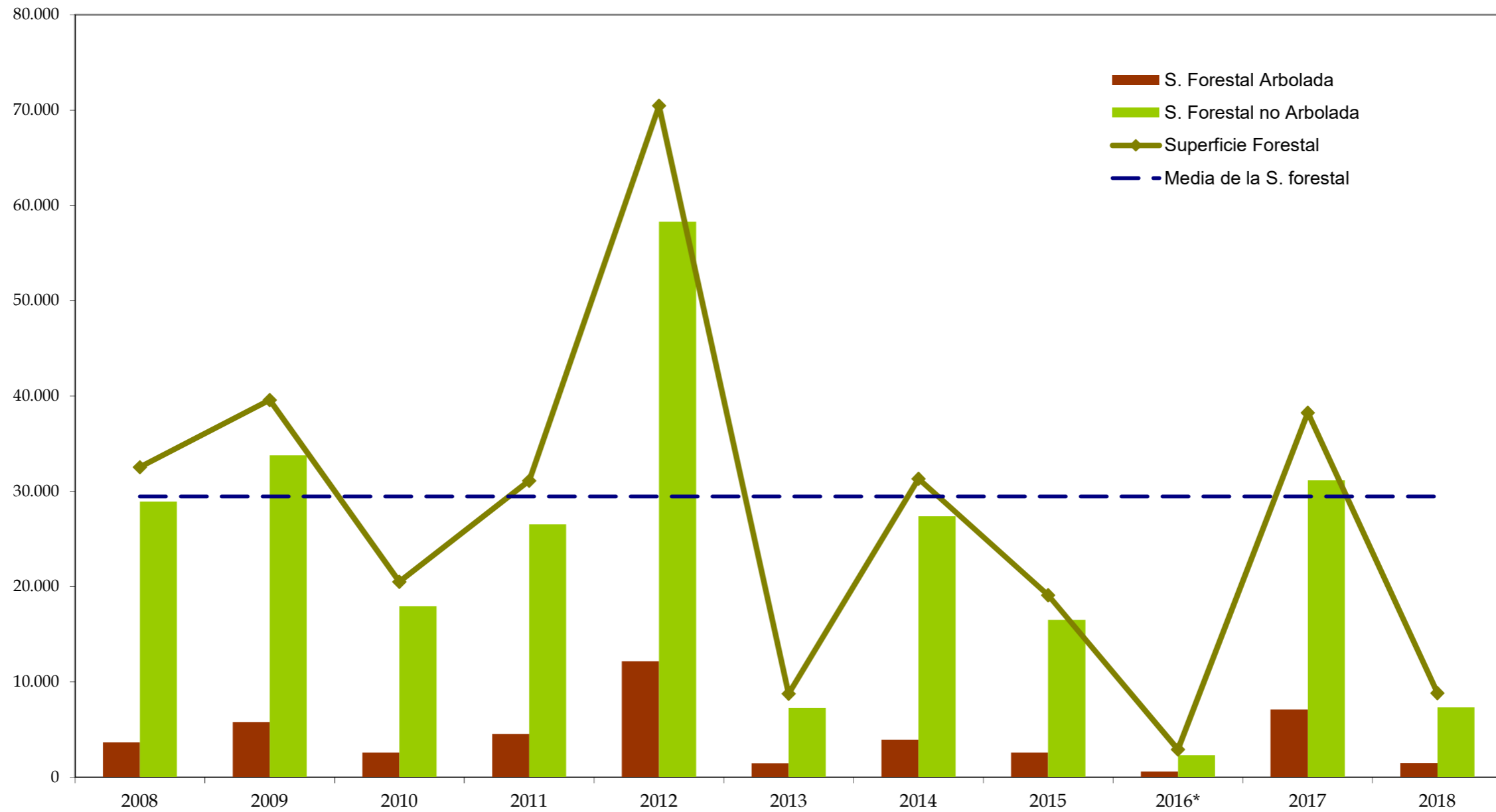
* 2016 y 2017: datos provisionales.

En superficie no arbolada, cuando en los datos provinciales no se ha hecho distinción entre vegetación leñosa y herbácea, se ha considerado toda la superficie como "Matorral y Monte Abierto"

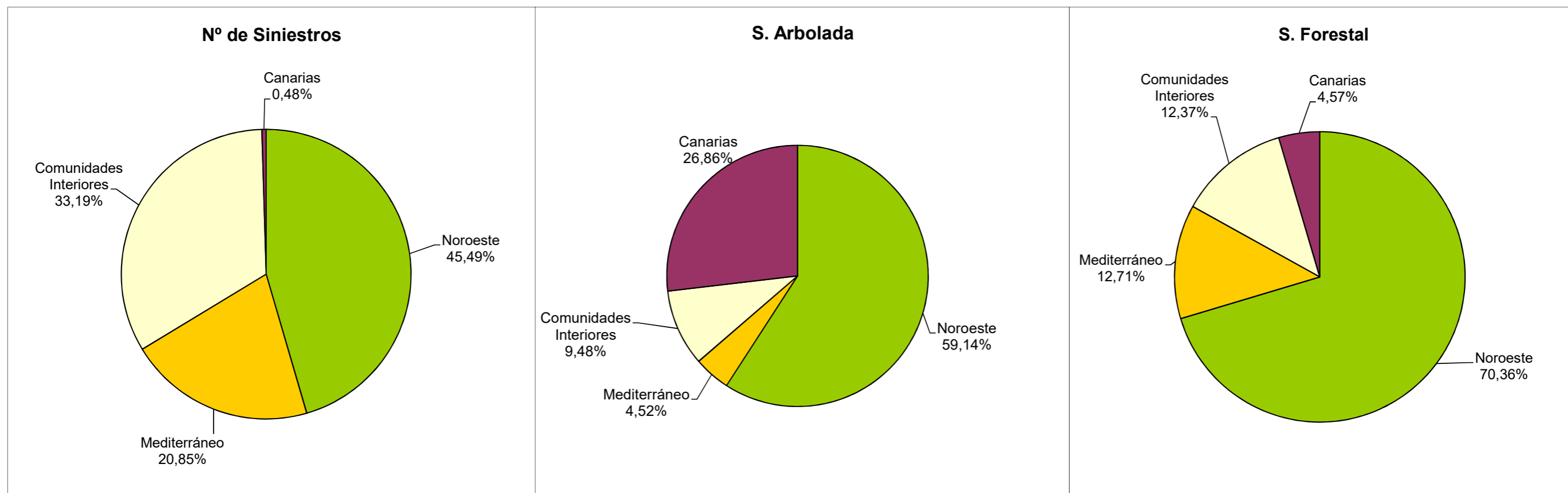
EVOLUCIÓN CONATOS- INCENDIOS DEL 1 DE ENERO AL 17 DE JUNIO 2008-2018



EVOLUCIÓN SUPERFICIES FORESTALES DEL 1 DE ENERO AL 17 DE JUNIO 2008-2018



INCENDIOS FORESTALES DEL 1 DE ENERO AL 17 DE JUNIO DE 2018



NOROESTE: Comprende las Comunidades Autónomas de Galicia, Asturias, Cantabria y País Vasco y las provincias de León y Zamora.

MEDITERRÁNEO: Comprende las Comunidades Autónomas costeras con el mar Mediterráneo, incluyendo sus provincias interiores.

CANARIAS: Incluye todo el archipiélago canario.

COMUNIDADES INTERIORES: Comprende las provincias del resto de Comunidades no costeras, excepto León y Zamora