

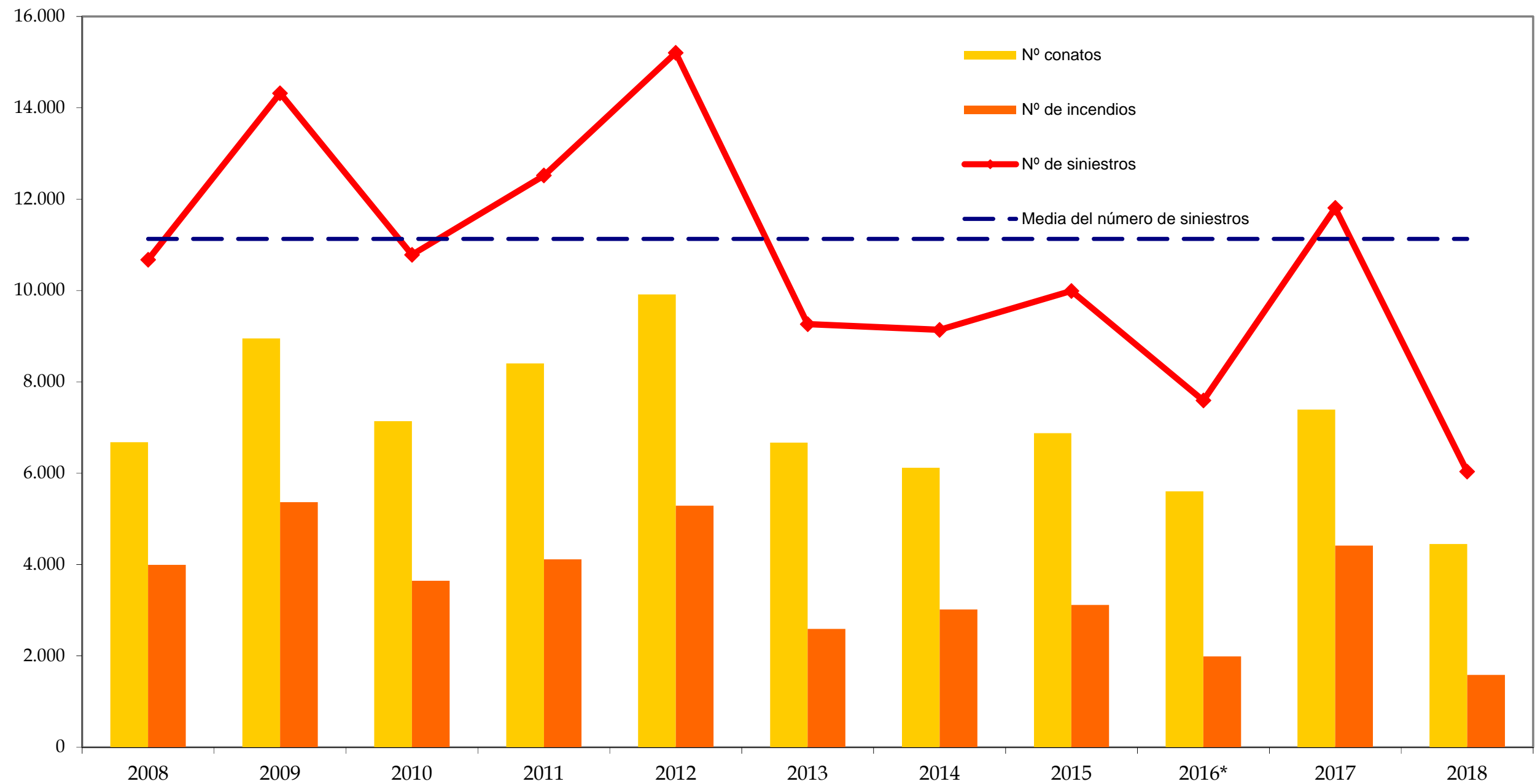
## INCENDIOS FORESTALES DEL 1 DE ENERO AL 30 DE SEPTIEMBRE DE 2018

DATOS PROVISIONALES DE 2018 PROPORCIONADOS POR LAS COMUNIDADES AUTÓNOMAS

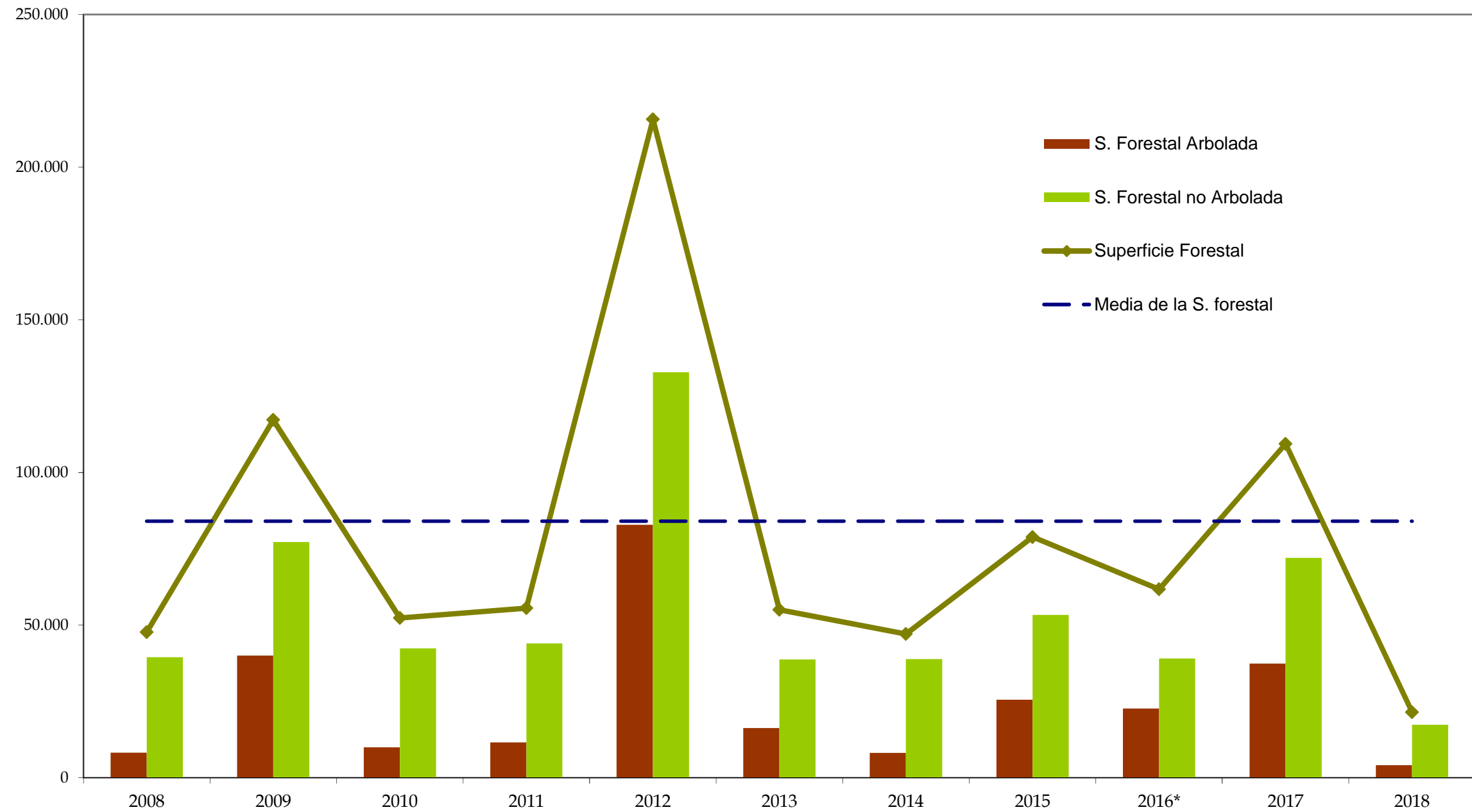
Año	2008 (01-01 a 30-09)	2009 (01-01 a 30-09)	2010 (01-01 a 30-09)	2011 (01-01 a 30-09)	2012 (01-01 a 30-09)	2013 (01-01 a 30-09)	2014 (01-01 a 30-09)	2015 (01-01 a 30-09)	2016* (01-01 a 30-09)	2017** (01-01 a 30-09)	MEDIA (01-01 a 30-09)	2018 (01-01 a 30-09)
Nº CONATOS (<1 ha)	6.679	8.952	7.139	8.405	9.916	6.671	6.121	6.875	5.604	7.395	7.376	4.450
Nº INCENDIOS (>= 1 ha)	3.995	5.366	3.644	4.113	5.289	2.592	3.018	3.116	1.988	4.414	3.754	1.583
<b>TOTAL SINIESTROS</b>	<b>10.674</b>	<b>14.318</b>	<b>10.783</b>	<b>12.518</b>	<b>15.205</b>	<b>9.263</b>	<b>9.139</b>	<b>9.991</b>	<b>7.592</b>	<b>11.809</b>	<b>11.130</b>	<b>6.033</b>
<b>VEGETACION LEÑOSA</b>												
<b>Sup. Arbolada (ha)</b>	8.207,19	39.996,52	9.964,83	11.554,31	82.810,08	16.288,09	8.169,54	25.533,19	22.654,17	37.371,01	26.254,89	4.086,86
<b>Sup. Matorral y Monte Abierto (ha)</b>	30.919,07	65.391,05	37.290,96	34.390,36	115.072,34	28.937,88	31.017,60	42.569,48	32.669,69	60.389,80	47.864,82	14.304,88
<b>VEGETACION HERBACEA</b>												
<b>Sup. Pastos y Dehesas (ha)</b>	8.545,83	11.812,64	5.050,27	9.585,41	17.786,86	9.790,01	7.863,30	10.738,72	6.417,68	11.626,00	9.921,67	3.075,03
<b>SUP. FORESTAL (ha)</b>	<b>47.672,09</b>	<b>117.200,21</b>	<b>52.306,06</b>	<b>55.530,08</b>	<b>215.669,28</b>	<b>55.015,98</b>	<b>47.050,44</b>	<b>78.841,39</b>	<b>61.741,54</b>	<b>109.386,81</b>	<b>84.041,39</b>	<b>21.466,77</b>
<b>% SUP. AFECTADA / S.F. NACIONAL</b>	<b>0,171</b>	<b>0,421</b>	<b>0,188</b>	<b>0,200</b>	<b>0,776</b>	<b>0,198</b>	<b>0,169</b>	<b>0,284</b>	<b>0,222</b>	<b>0,393</b>	<b>0,302</b>	<b>0,077</b>
<b>Nº GRANDES INCENDIOS (&gt;500 ha)</b>	<b>6</b>	<b>35</b>	<b>11</b>	<b>9</b>	<b>42</b>	<b>16</b>	<b>7</b>	<b>14</b>	<b>21</b>	<b>24</b>	<b>19</b>	<b>3</b>

En superficie no arbolada, cuando en los datos provinciales no se ha hecho distinción entre vegetación leñosa y herbácea, se ha considerado toda la superficie como "Matorral y Monte Abierto"

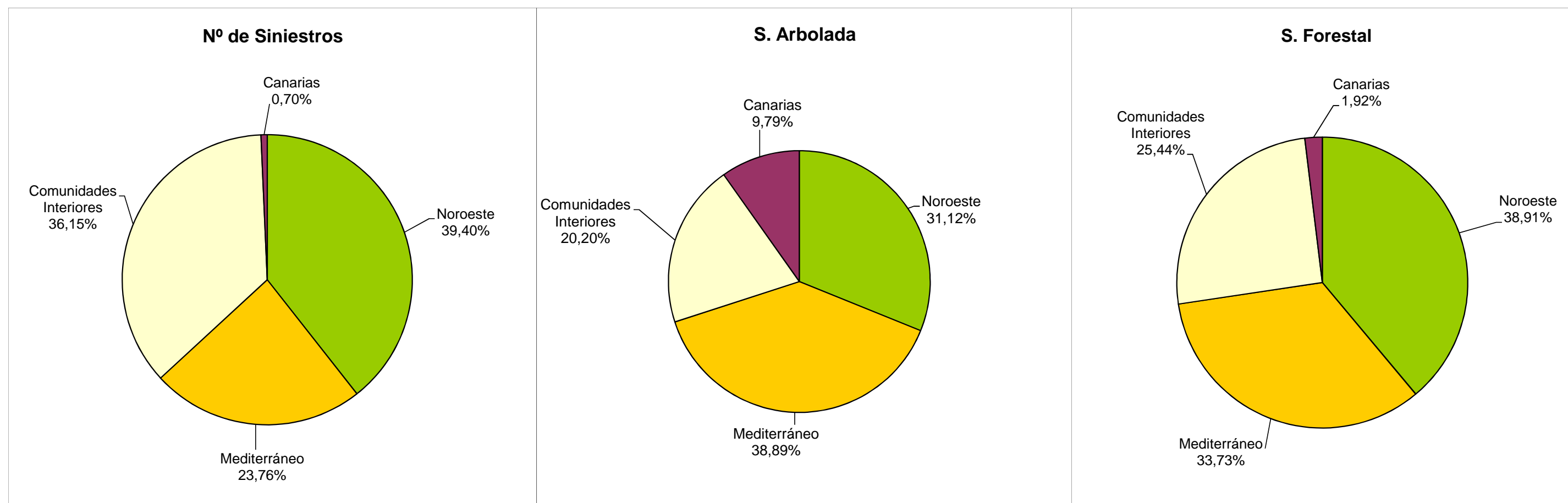
### EVOLUCIÓN CONATOS- INCENDIOS DEL 1 DE ENERO AL 30 DE SEPTIEMBRE 2008-2018



**EVOLUCIÓN SUPERFICIES FORESTALES  
DEL 1 DE ENERO AL 30 DE SEPTIEMBRE 2008-2018**



## INCENDIOS FORESTALES DEL 1 DE ENERO AL 30 DE SEPTIEMBRE DE 2018



**NOROESTE:** Comprende las Comunidades Autónomas de Galicia, Asturias, Cantabria y País Vasco y las provincias de León y Zamora.

**MEDITERRÁNEO:** Comprende las Comunidades Autónomas costeras con el mar Mediterráneo, incluyendo sus provincias interiores.

**CANARIAS:** Incluye todo el archipiélago canario.

**COMUNIDADES INTERIORES:** Comprende las provincias del resto de Comunidades no costeras, excepto León y Zamora